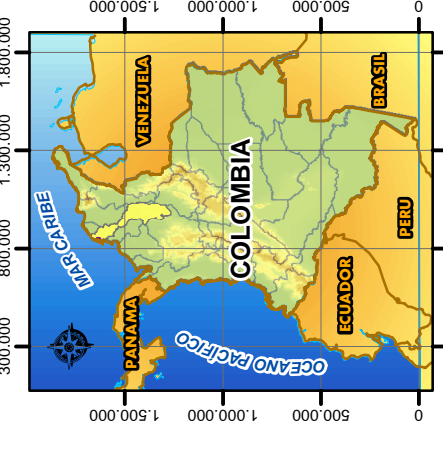
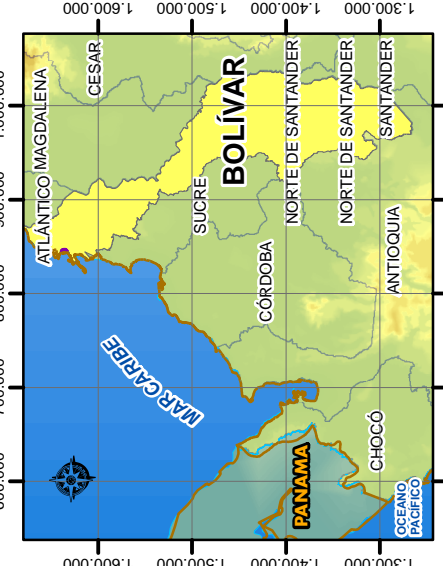


**ESQUEMA DE LOCALIZACIÓN GENERAL DEL PROYECTO**

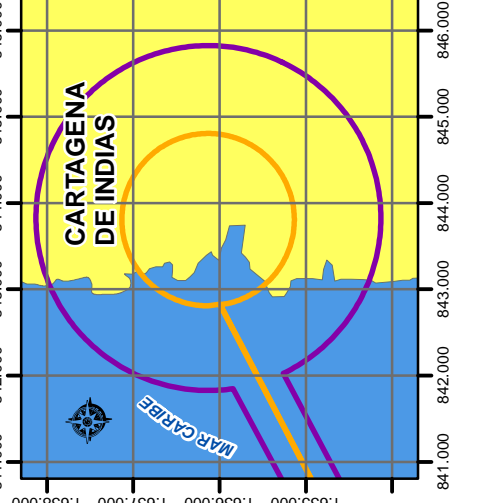
**LOCALIZACIÓN NACIONAL**



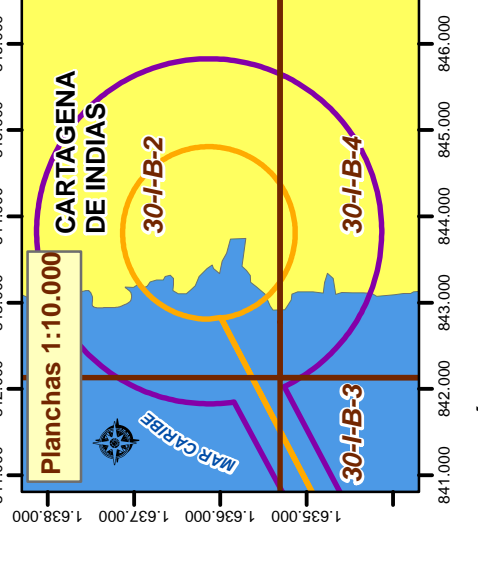
**LOCALIZACIÓN DEPARTAMENTAL**



**LOCALIZACIÓN MUNICIPAL**



**LOCALIZACIÓN PLANCHAS IGAC**



**CONVENCIONES TEMÁTICAS**

UNIDADES DE MANEJO	Área (ha)	%
Intervención con Restricción Baja	165	52,41%
Intervención con Restricción Media	136	43,09%
Intervención con Restricción Alta	7	2,11%
Exclusión	8	2,39%

Fuente: PUERTO DE MAMONAL S.A. 2013.

**CONVENCIONES GENERALES**

- CONSTRUCCIONES**
- Alumbrado Público
  - Poste Alta Tensión
  - Puerto
  - Construcción
- TRANSPORTE**
- Vía pavimentada de dos o más calzadas
  - Vía sin pavimentar angosta
- RELIEVE**
- Curva de nivel intermedia
- PROYECTO**
- Área de Influencia Directa
  - Área de Influencia Indirecta
- DIVISIÓN POLÍTICO ADMINISTRATIVA**
- Barrio Policarpa
  - Sector Puerta de Hierro
  - Zona Industrial
- HIDROGRAFÍA**
- Drenaje Doble
  - Laguna
  - Isla

**ZONIFICACIÓN DE MANEJO AMBIENTAL**

**SISTEMA DE REFERENCIA**

El ellipsoide asociado corresponde con el CRS 80 (Global Reference System 1984).  
 El datum asociado es el datum de Mercurio.  
 Proyección: Tránsito de Mercator  
 Meridiano Central: -74,07757932  
 Factor de escala: 1,000  
 Falso Este: 1000000,0  
 Falso Norte: 1000000,0  
 Latitud de origen: -4,5962042

**ESCALA GRÁFICA**



Un centímetro equivale a 100 metros en el terreno  
**Actualización del Plan de Manejo Ambiental para la Construcción y Ampliación del Terminal Marítimo de Mamonal Sociedad Portuaria**

ELABORÓ: Puerto de Mamonal S.A.	REVISÓ: Puerto de Mamonal S.A.	APROBÓ: Puerto de Mamonal S.A.
ESCALA: 1:10.000	FECHA: Mayo 2015	MAPA: SPM-PMA-14
ARCHIVO: 14-Zonificacion Manejo.mxd	ORIGEN: MAGNA SIRGAS COLOMBIA BOGOTÁ	REV: 01

