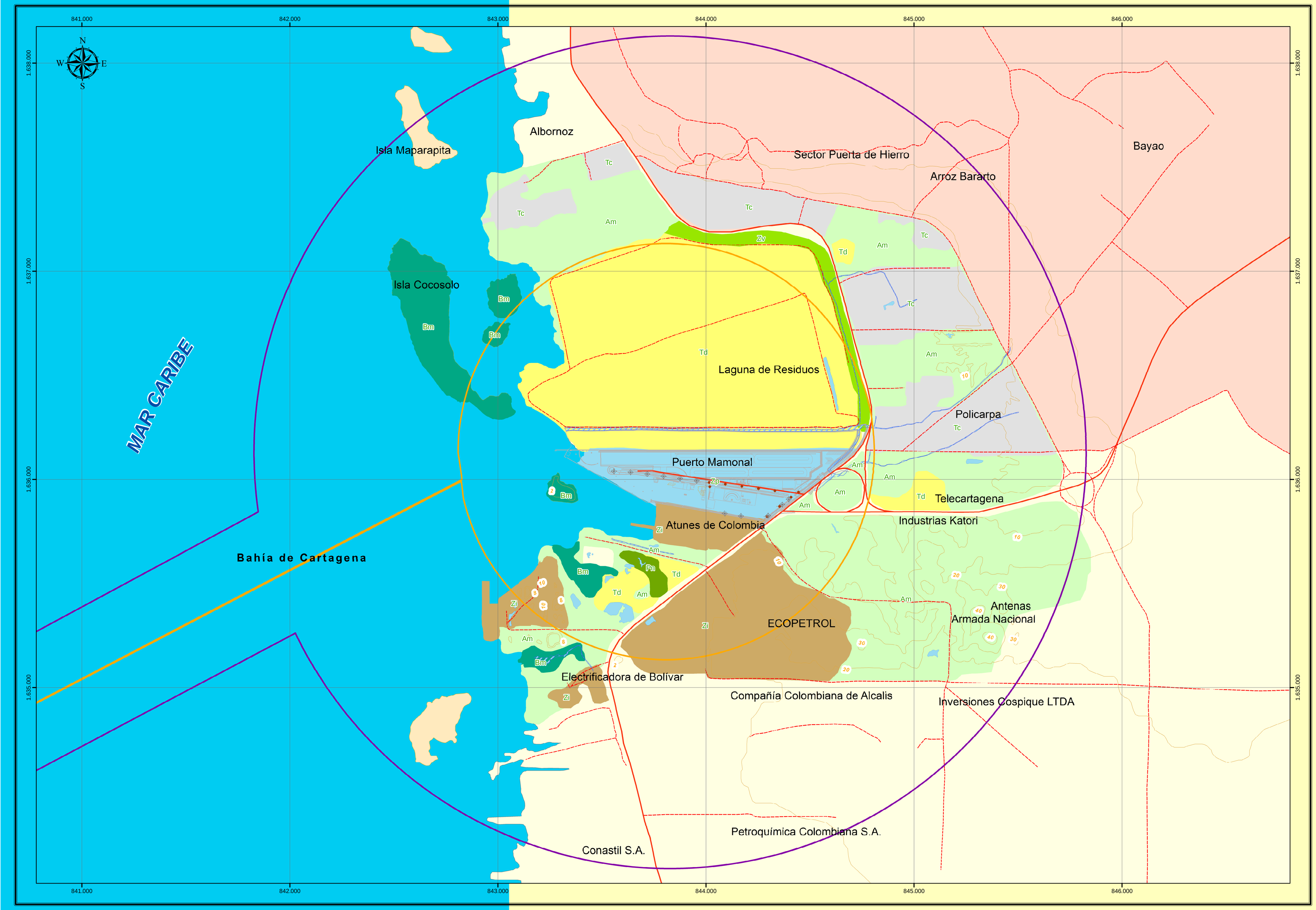

ESQUEMA DE LOCALIZACIÓN GENERAL DEL PROYECTO

LOCALIZACIÓN NACIONAL

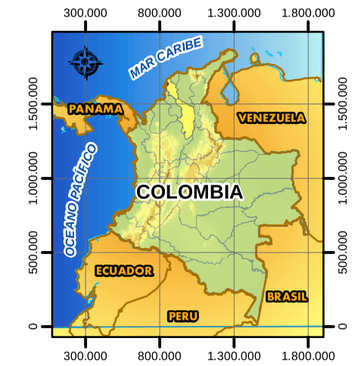

LOCALIZACIÓN DEPARTAMENTAL

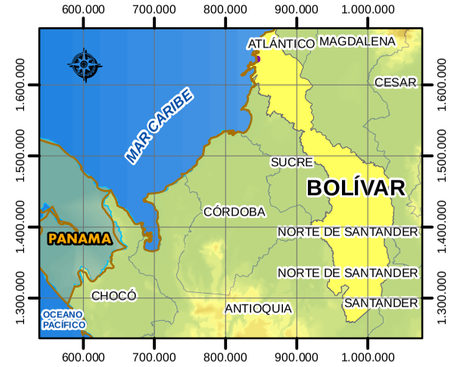

LOCALIZACIÓN MUNICPAL

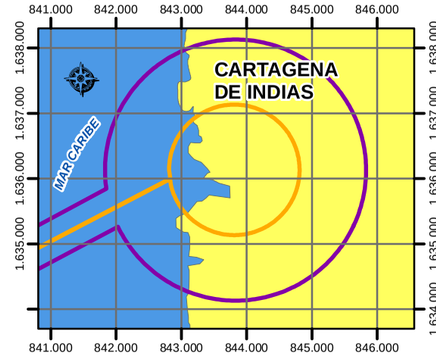

LOCALIZACIÓN PLANCHAS IGAC

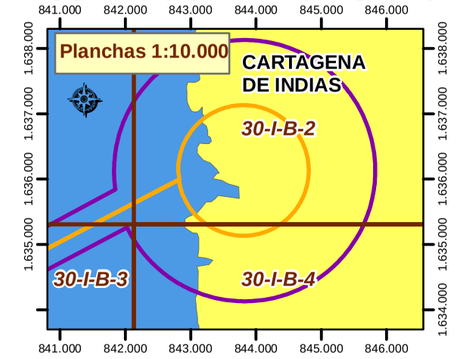

CONVENCIONES TEMÁTICAS

Cobertura de la Tierra

- Am Arbustos y matorrales
- Bm Bosque de mangle
- Pn Pastos naturales
- Tc Tejido urbano continuo
- Td Tierras degradadas o desnudas
- Zi Zona industrial
- Zp Zona portuaria
- Zv Zonas verdes urbanas

Fuente: Puerto de Mamonal S.A. 2013

CONVENCIONES GENERALES

CONSTRUCCIONES

- Alumbrado Público
- Poste Alta Tensión
- Puerto
- Construcción

DIVISIÓN POLÍTICO ADMINISTRATIVA

- Barrio Policarpa
- Sector Puerta de Hierro
- Zona Industrial

HIDROGRAFÍA

- Drenaje Doble
- Laguna
- Isla

TRANSPORTE

- Vía pavimentada de dos o más calzadas
- Vía sin pavimentar angosta

RELIEVE

- Curva de nivel intermedia

PROYECTO

- Área de Influencia Directa
- Área de Influencia Indirecta

COBERTURA DE LA TIERRA
SISTEMA DE REFERENCIA

El elipsoide asociado corresponde con el GRS80
(Global Reference System 1980), equivale al WGS84 (World Geodetic System 1984).

Proyección: Transversa de Mercator
Falso Este: 1000000,0
Falso Norte: 1000000,0
Meridiano Central: -74,07750792
Factor de escala: 1,000
Latitud de origen: 4,59620042

ESCALA GRÁFICA

0 115 230 460 690 920 Metros

Un centímetro equivale a 100 metros en el terreno

Actualización del Plan de Manejo Ambiental para la Construcción y Ampliación del Terminal Marítimo de Mamonal Sociedad Portuaria

ELABORÓ:	REVISÓ:	APROBÓ:
Puerto de Mamonal S.A. Sociedad Portuaria	Puerto de Mamonal S.A. Sociedad Portuaria	Puerto de Mamonal S.A. Sociedad Portuaria
ESCALA: 1:10.000	FECHA: Mayo 2015	MAPA: SPM-PMA-07
ARCHIVO: 7-Cobertura Tierra.mxd	ORIGEN: MAGNA SIRGAS COLOMBIA BOGOTÁ	REV: 01