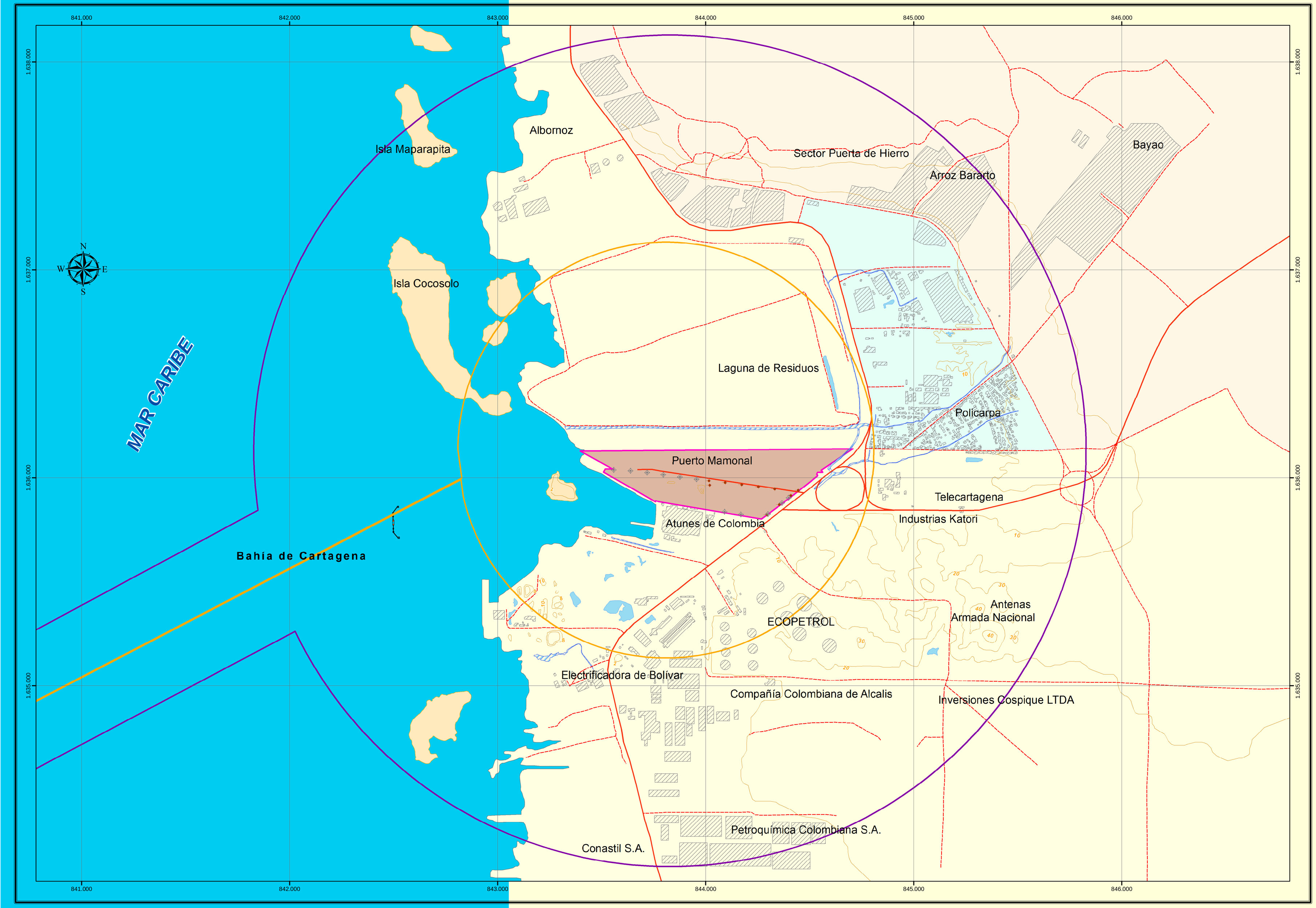

ESQUEMA DE LOCALIZACIÓN GENERAL DEL PROYECTO

LOCALIZACIÓN NACIONAL

LOCALIZACIÓN DEPARTAMENTAL

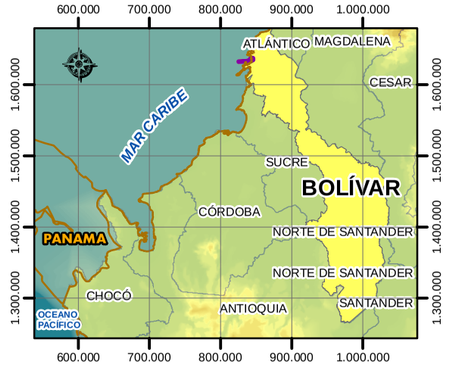

LOCALIZACIÓN MUNICPAL

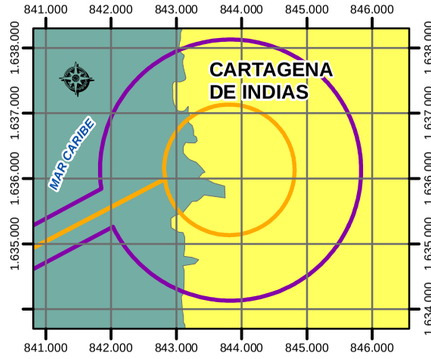

LOCALIZACIÓN PLANCHAS IGAC

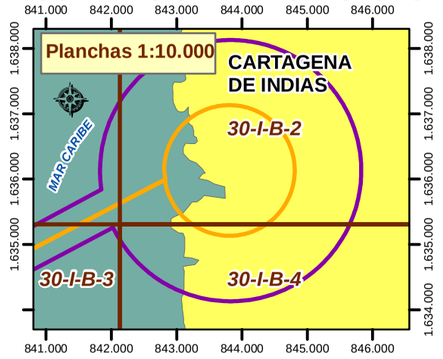

CONVENCIONES TEMÁTICAS

PUERTO DE MAMONAL Y MUELLE

AREA: 261064.252 M2

PUNTO No	COORDENADAS UTM		COORDENADAS GEOGRAFICAS		COORDENADAS MAGNA-SIRGAS	
	X	Y	LATITUD	LONGITUD	X	Y
B'	445337.00	1143273.00	10°20'31.35" N	75°29'57.46" W	844266.95	1635802.16
13'	444843.30	1143355.00	10°20'33.99" N	75°30'13.70" W	843773.10	1635885.50
15'	444829.06	1143360.07	10°20'34.16" N	75°30'14.17" W	843758.82	1635890.79
17	444828.40	1143355.00	10°20'33.98" N	75°30'14.19" W	843758.19	1635885.26
16	444578.00	1143497.00	10°20'38.60" N	75°30'22.45" W	843507.46	1636028.38
D	444586.00	1143511.00	10°20'39.05" N	75°30'22.18" W	843516.35	1636042.17
E	444627.00	1143508.00	10°20'38.96" N	75°30'20.83" W	843556.81	1636039.22
A	444475.03	1143591.89	10°20'41.69" N	75°30'25.82" W	843405.33	1636123.80
K'	444465.00	1143597.00	10°20'41.85" N	75°30'26.14" W	843395.61	1636128.76
K	445776.18	1143611.37	10°20'42.39" N	75°29'43.04" W	844707.29	1636139.51
25	445633.00	1143498.00	10°20'38.69" N	75°29'47.76" W	844536.15	1636026.43
24	445631.00	1143498.50	10°20'38.71" N	75°29'47.80" W	844561.83	1636027.05
23	445624.00	1143508.10	10°20'39.02" N	75°29'48.05" W	844554.36	1636036.61
22	445602.03	1143489.70	10°20'38.42" N	75°29'48.76" W	844532.68	1636018.27
21	445607.19	1143484.00	10°20'38.22" N	75°29'48.59" W	844537.82	1636012.10
20	445607.00	1143481.10	10°20'38.14" N	75°29'48.61" W	844537.20	1636009.64
GT	445496.00	1143393.00	10°20'35.25" N	75°29'52.25" W	844426.04	1635921.31
GT'	445417.00	1143332.00	10°20'33.29" N	75°29'54.82" W	844347.56	1635861.42

Fuente: Puerto de Mamonal S.A. 2013

CONVENCIONES GENERALES

CONSTRUCCIONES

- Alumbrado Público
- Poste Alta Tensión
- Puerto Mamonal
- Construcción

DIVISIÓN POLÍTICO ADMINISTRATIVA

- Barrio Policarpa
- Sector Puerta de Hierro
- Zona Industrial

HIDROGRAFÍA

- Drenaje Doble
- Laguna
- Isla

TRANSPORTE

- Vía pavimentada de dos o más calzadas
- Vía sin pavimentar angosta

RELIEVE

- Curva de nivel intermedia

PROYECTO

- Área de Influencia Directa
- Área de Influencia Indirecta

LOCALIZACIÓN PUERTO MAMONAL
SISTEMA DE REFERENCIA

El elipsoide asociado corresponde con el GRS80
(Global Reference System 1980), equivale al WGS84 (World Geodetic System 1984).

Proyección: Transversa de Mercator
Falso Este: 1000000,0
Falso Norte: 10000000,0
Meridiano Central: -74,07750792
Factor de escala: 1,000
Latitud de origen: 4,59620042

ESCALA GRÁFICA

0 115 230 460 690 920 Metros

Un centimetro equivale a 100 metros en el terreno

Actualización del Plan de Manejo Ambiental para la Construcción y Ampliación del Terminal Marítimo de Mamonal Sociedad Portuaria

ELABORÓ:	REVISÓ:	APROBÓ:
Puerto de Mamonal S.A. Sociedad Portuaria	Puerto de Mamonal S.A. Sociedad Portuaria	Puerto de Mamonal S.A. Sociedad Portuaria
ESCALA: 1:10.000	FECHA: Mayo 2015	MAPA: SPM-PMA-01
ARCHIVO: 1-Localización.mxd	ORIGEN: MAGNA SIRGAS COLOMBIA BOGOTÁ	REV: 01